

## Unsere Top Ten

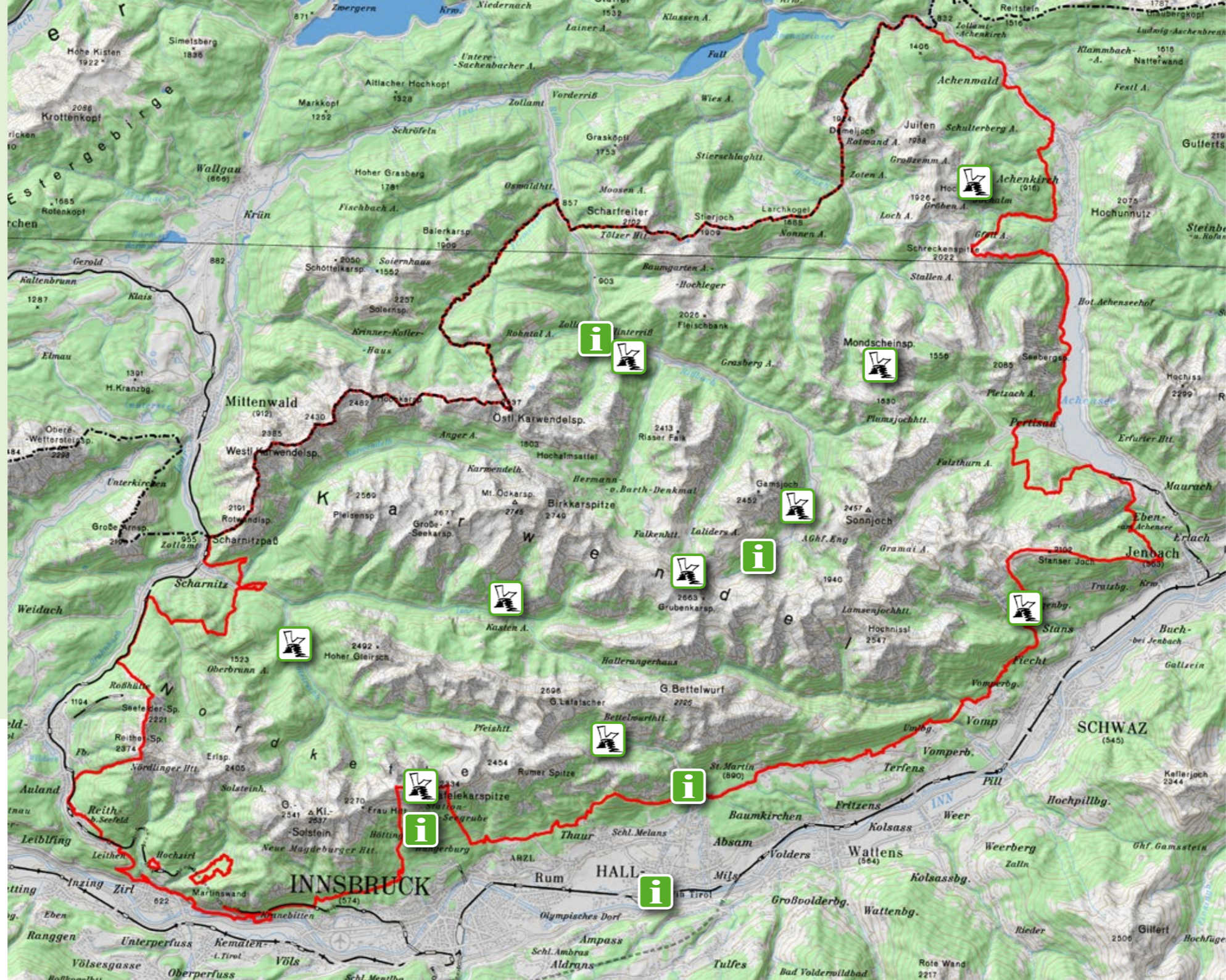
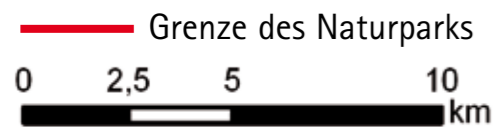
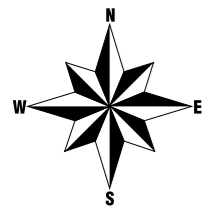


- Isarursprung
- Gleirschklamm
- Enklave Hinterriß
- Großer Ahornboden
- Laliderer Wände
- Hochplatte
- Mondscheinspitze
- Wolfsklamm
- Halltal
- Hafelekar

## Unsere Besuchereinrichtungen



- Naturparkhaus Hinterriß
- Themenweg Engalm
- Informationsportal Halltal-Eingang
- Naturraum Karwendel/Umbrüggler Alm
- Infopoint Scharnitz
- Infopoint Hall i.T.



Naturpark  
**Karwendel**



Impressum:  
Herausgeber und für den Inhalt  
verantwortlich: Hermann Sonntag,  
Naturpark Karwendel  
Fotos: Anton Heufelder, Sina Hölscher,  
Otto Leiner, Sebastian Piloni, Andreas Pittl,  
Michael Schinner, Susanne Schulz,  
Hermann Sonntag, Daniel Sperl,  
Petra Steinmüller, Region Hall-Wattens,  
Shutterstock  
Gestaltung: Agentur Baldissera, Innsbruck  
Druck: Sterndruck, Fügen



**tiris**  
www.tirol.gv.at/tiris

Kartografie: AdTLR/TIRIS Abt. Umweltschutz

Hintergrund: Österreichkarte 1:200.000  
des Bundesamtes für Eich- und  
Vermessungswesen - Wien 2006  
Nutzungsgenehmigung GZL 70303/96